



**EINE
FÜR ALLE**



Mobilitätskooperationen in der Vahr

12.03.2024

Inhaltsverzeichnis

- Ausgangslage
- Quartiersbetrachtung & Standortanalysen
- Neubauvorhaben und Mobilitätsangebote
- Open Data im Quartier
- Nächste Schritte

Von der autogerechten Stadt zur mobilen Stadt



Gegensätzliche Positionen



Foto: Frank-Heinrich-Müller@photographiedepot.de

Das dominierende Thema des Verkehrs wurde von den Bürgern der Vahr wie kein anderes Thema in gegensätzlichen Positionen diskutiert.

Thomas Kuder, vhw-Bundesverband für Wohnen und Stadtentwicklung e.V.

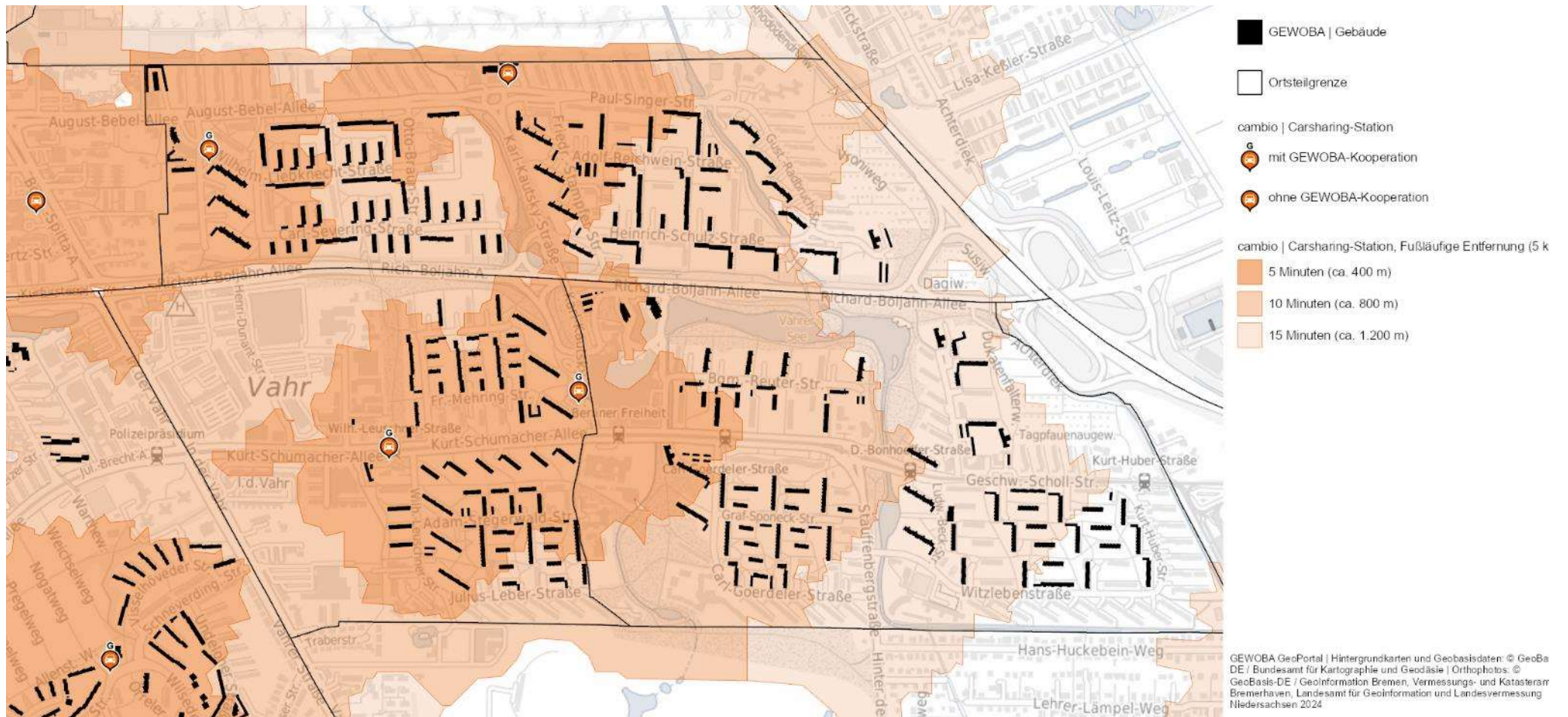
Vahr: Stellplatzanlagen



Name

7

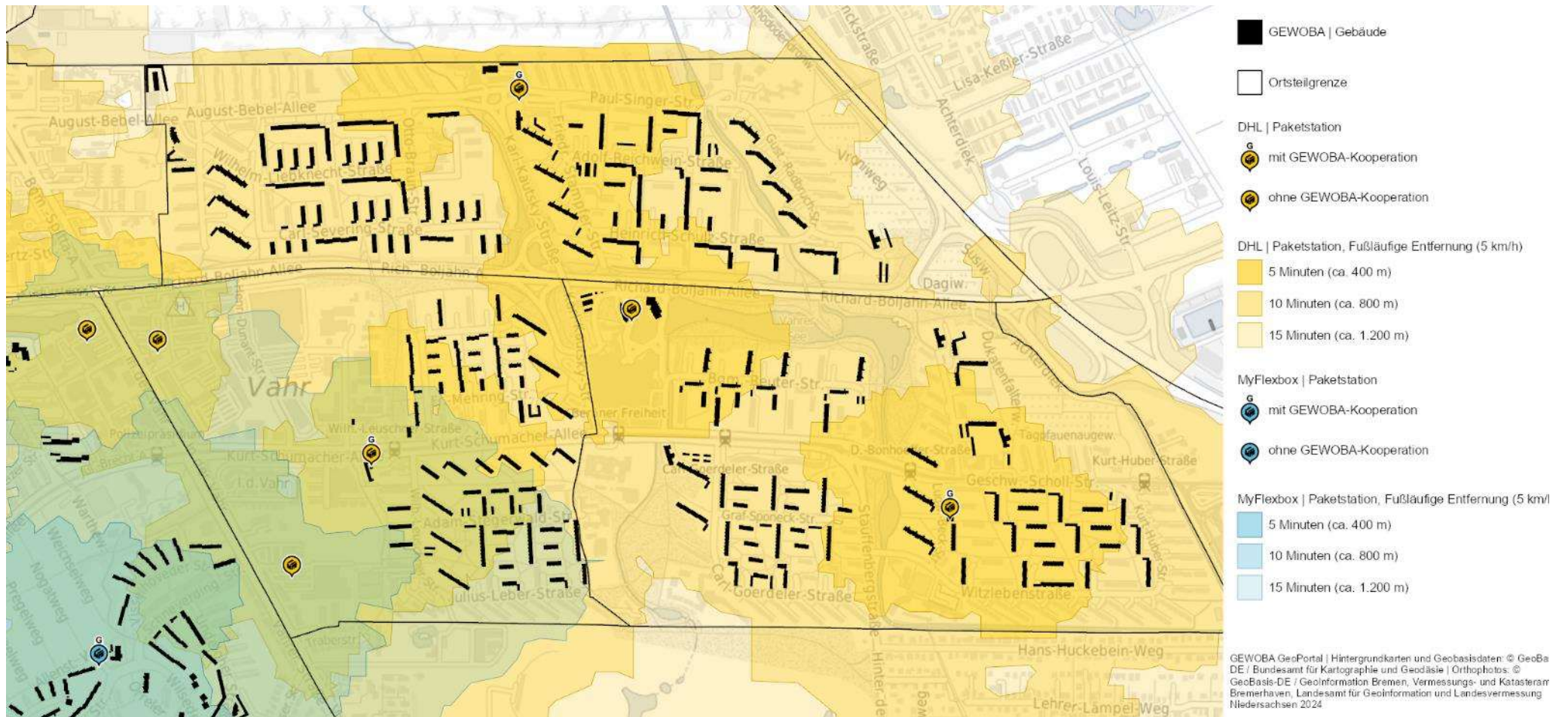
Vahr: Carsharing



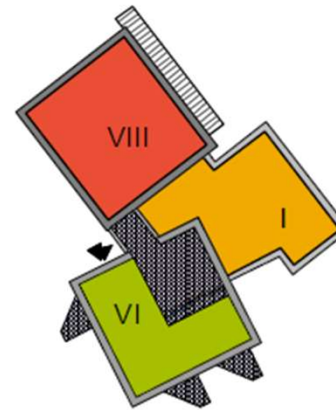
Name

8

Vahr: Paketstationen



Gartenstadt Vahr: Tarzan & Jane



Tarzan

&

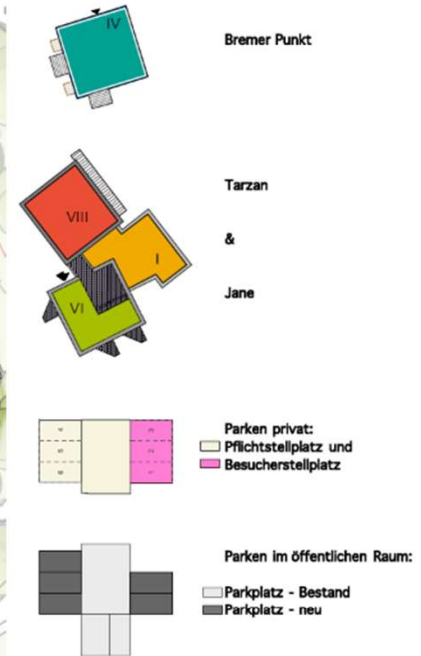
Jane



Parken privat:
 Pflichtstellplatz und
 Besucherstellplatz

Name

Gartenstadt Vahr: Neubauvorhaben + Parkplätze + Stellplätze



Name

13

Nächste Schritte

- Monitoring: Nutzung der Angebote, die in Verbindung mit den Neubauvorhaben in der Gartenstadt Vahr entstanden sind
- Ergänzung und ggf. Bündelung der Angebote in der gesamten Vahr, gemeinsam mit dem Ref. 50 SBMS

Interreg
North Sea




Co-funded by
the European Union

SHARE-North Squared

Open Data im Quartier

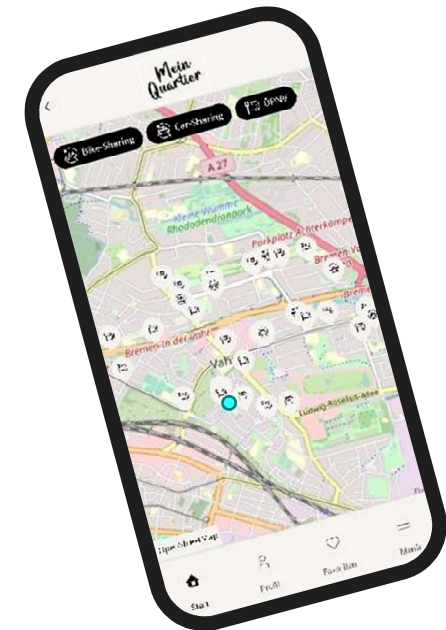


 Open Street Map – Online Editor

Mit Online-Editoren können die Akteure das Datenangebot selbst verbessern. Eine Registrierung ist kostenfrei und schnell im Browser durchgeführt.



Technische Schnittstelle, so dass aktuelle Daten direkt weiterverwendet werden können



z.B. durch die "Mein Quartier"-App.

- enthält verschiedene Mobilitätsformen
- hilft bei der Orientierung
- verlinkt die Nutzer zum Mobilitätsanbieter



GEWOBA

Aktiengesellschaft
Wohnen und Bauen
Rembertiring 27
28195 Bremen

Telefon: 0421 36 72-0

E-Mail: info@gewoba.de
Internet: www.gewoba.de